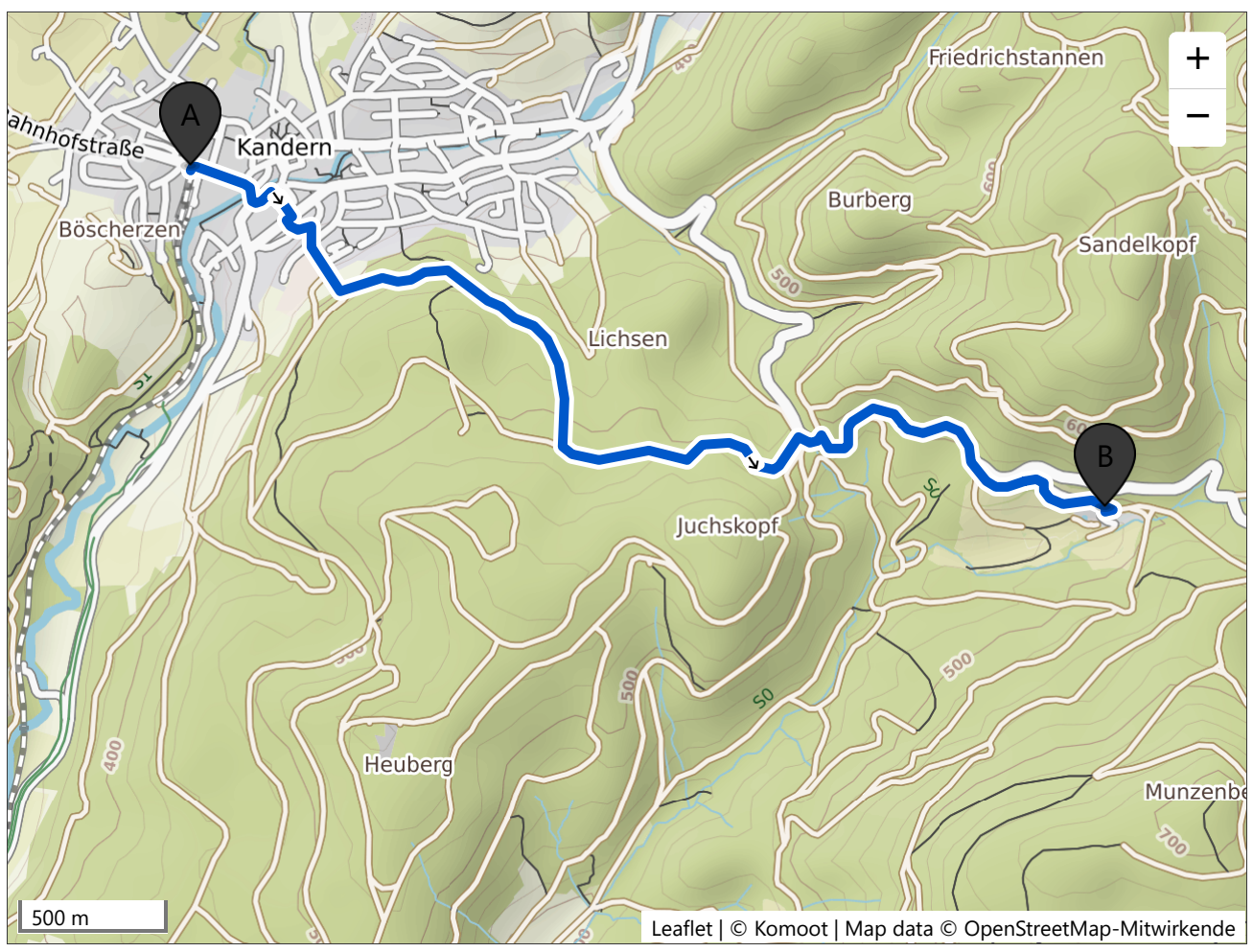
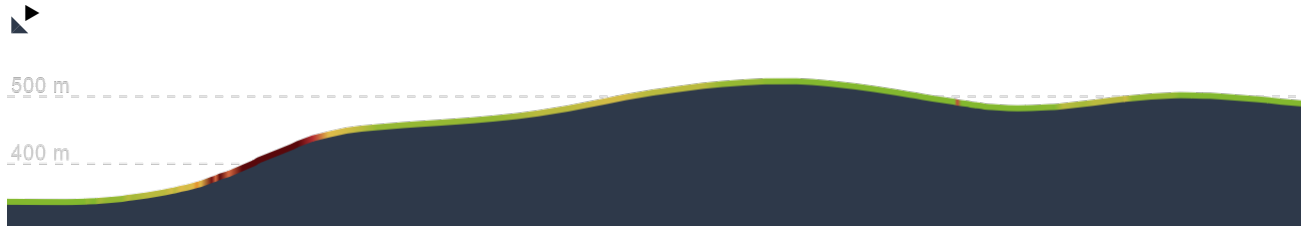
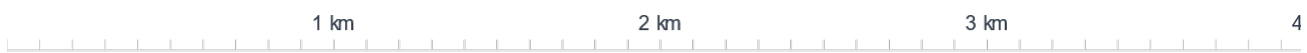




www.komoot.de/tour/452053741

Von Kandern in die Werksiedlung

 01:20  4,34 km  3,2 km/h  200 m  60 m



- ↑ 1. Am Startpunkt in Richtung Nordosten
für 15 m – gesamt 15 m

- ↪ 2. An der Kreuzung auf Bahnhofstraße, L 134 Rechts abbiegen.
für 185 m – gesamt 200 m

- ↑ 3. Geradeaus auf An der Schwemme, L 134.
für 75 m – gesamt 274 m

- ↶ 4. Links auf Hammersteiner Straße.
für 77 m – gesamt 351 m

- ↪ 5. Rechts auf Riemergässli.
für 109 m – gesamt 460 m

- ↪ 6. Rechts auf Waldeckstraße, L 135.
für 22 m – gesamt 482 m

- ↶ 7. Links auf Riemergässli.
für 50 m – gesamt 533 m

- ↶ 8. Links auf Staiggasse.
für 48 m – gesamt 581 m

- ↪ 9. Rechts und Staiggasse folgen.
für 58 m – gesamt 639 m

- Y 10. An der Gabelung links halten und Staiggasse folgen.
für 119 m – gesamt 758 m

- ↑ 11. Geradeaus auf Weg.
für 116 m – gesamt 873 m

- ↑ 12. Geradeaus auf Eichenweg.
für 1,13 km – gesamt 2,00 km

- ↶ 13. Links auf Fasanengartenweg.
für 923 m – gesamt 2,92 km

- ↪ 14. Rechts auf Sauweg.
für 46 m – gesamt 2,97 km

- ↶ 15. Links auf Rainweg.
für 49 m – gesamt 3,01 km

- ↷ 16. Scharf rechts auf Weg.
für 50 m – gesamt 3,06 km



17.Geradeaus auf L 135.
für 619 m – gesamt 3,68 km



18.An der Gabelung links rechts halten auf Glashütte.
für 28 m – gesamt 3,71 km



19.An der Gabelung links halten und Glashütte folgen.
für 318 m – gesamt 4,03 km



20.Rechts auf Weg.
für 196 m – gesamt 4,22 km



21.Geradeaus auf Glashütte.
für 90 m – gesamt 4,31 km



22.Scharf rechts und Glashütte folgen.
für 23 m – gesamt 4,34 km